

# 復興まちづくりニュース

Vol.5

## 青井地区

### 令和4年度の取組について

#### ① 青井復興まちづくり推進協議会の立ち上げ

「人吉市復興まちづくり計画」で位置づけられている「青井阿蘇神社を中心とした歴史文化・賑わいの形成」の実現を目指し復興まちづくりを推進するため、青井復興まちづくり推進協議会を設置し、**公共施設の配置や賑わい創出等**について議論を重ねてきました。

委員会	主な議論のテーマ
第1回委員会 (令和4年5月30日)	◆ 青井地区の将来像の具体化について ◆ 青井阿蘇神社周辺の賑わい創出について
第2回委員会 (6月28日)	◆ 青井阿蘇神社等の歴史・文化について ◆ 人吉市景観計画および無電柱化について
第3回委員会 (7月27日)	◆ 公共施設配置（試案）について
住民意見交換会 (8月26日)	◆ 公共施設配置（試案）等に関する意見交換
第4回委員会 (9月26日)	◆ 公共施設配置（素案）について ◆ 公園及び賑わい拠点の配置検討について
第5回委員会 (10月24日)	◆ 公園及び賑わい拠点の配置検討について ◆ 復興まちづくりに係る整備計画（案）について



第1回委員会の様子



第5回委員会の様子

8/26に開催した「住民意見交換会」では、第3回委員会までの議論を踏まえ作成した**公共施設配置（案）**等を地元住民の皆様にご確認いただき、その内容について意見交換を行いました。



住民意見交換会での班別の意見交換や意見発表の様子



住民説明会の様子

#### ② 青井復興まちづくりに係る事業計画（案）の住民説明会（令和4年11月18日）

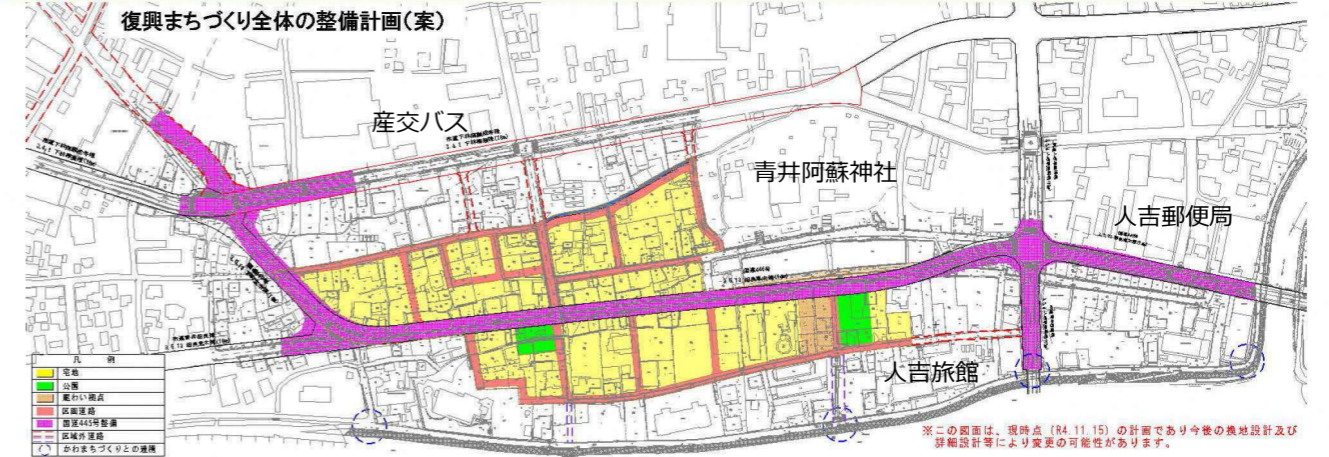
本住民説明会では、青井地区の復興まちづくり計画に係る事業計画（案）として、**道路・公園等の公共施設の配置を示した「青井地区の復興まちづくり全体の整備計画」**、**土地区画整理事業の「事業計画案」**及び、**国道445号の整備に関連する「都市計画道路の変更案」**について説明を行いました。



### 青井復興まちづくりの実現に向けた整備計画

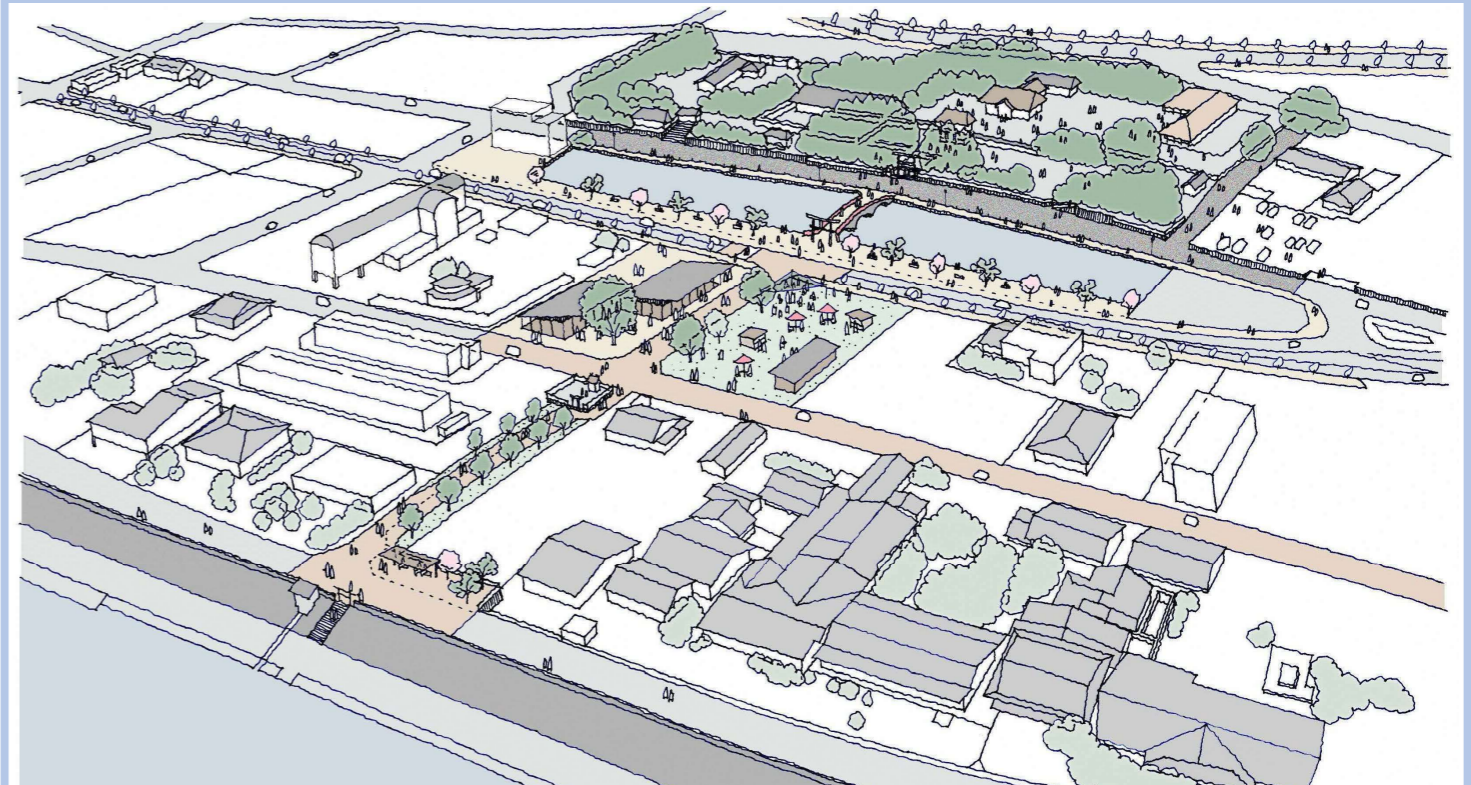
#### 主要項目

- 安全かつ円滑に指定避難所等へ避難できる避難路の整備
- 速度抑制や通過交通対策、信号設置等による歩行者等の安全性向上
- イベントやおくんち祭りで活用できる公園等の整備
- 段階的な賑わい拠点の整備
- 青井阿蘇神社の趣を活かせる景観まちづくりの推進



<b>防災</b> <ul style="list-style-type: none"> <li>安全な避難路の整備</li> <li>防災拠点や支援物資拠点の整備</li> <li>垂直避難建物の整備や指定</li> </ul>	<b>国道445号</b> <ul style="list-style-type: none"> <li>スピードを出させない対策</li> <li>歩いてゆくりと楽しめるまちづくり（歩行空間の整備、回遊性の向上）</li> <li>交差点への信号機設置による歩行者の安全確保</li> <li>神社と蓮池との間や国道445号沿いのスペースの活用を踏まえた整備</li> </ul>	<b>区画道路</b> <ul style="list-style-type: none"> <li>離合ができる生活道路の整備</li> <li>広域避難できる避難路の確保</li> <li>抜け道とならない対策</li> </ul>	<b>賑わい拠点</b> <ul style="list-style-type: none"> <li>門前町としての機能を踏まえた賑わいづくり</li> <li>オープンスペースから建物へと賑わいに応じた段階的な整備</li> </ul>
<b>排水</b> <ul style="list-style-type: none"> <li>排水機能向上及び安全面や維持管理等を考慮した水路整備</li> <li>安心できる内水対策</li> </ul>	<b>景観</b> <ul style="list-style-type: none"> <li>青井阿蘇神社周辺の歴史文化を感じられる景観まちづくりのルールが必要</li> <li>屋外広告物のあり方や無電柱化の拡大</li> </ul>	<b>公園</b> <ul style="list-style-type: none"> <li>公園名称は公募で決定</li> <li>周辺施設と連携した公園の活用</li> <li>おくんち祭りの御旅所等の活用を想定した整備</li> </ul>	<b>参道・球磨川</b> <ul style="list-style-type: none"> <li>参道を球磨川まで繋ぎ、川へ降りたり、舟で川下りできる施設整備</li> <li>金刀比羅宮を存置した参道整備と活用</li> </ul>

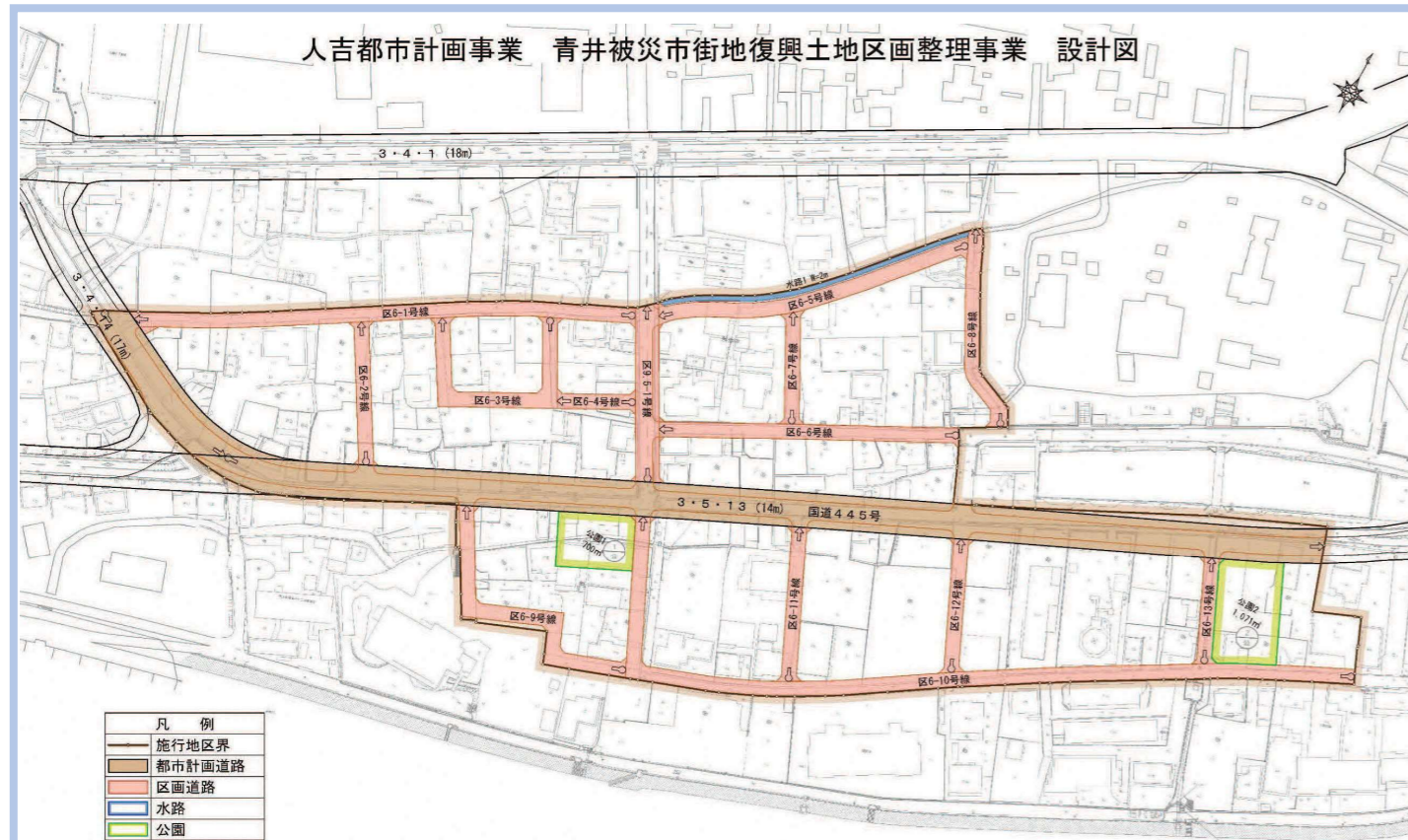
### まちの将来像「青井阿蘇神社を中心とした歴史文化・賑わいの形成」のイメージ



※当イメージは決まったものではありません。今後、変更する可能性があります。

### ③ 青井被災市街地復興土地区画整理事業の事業計画の決定（令和5年2月21日）

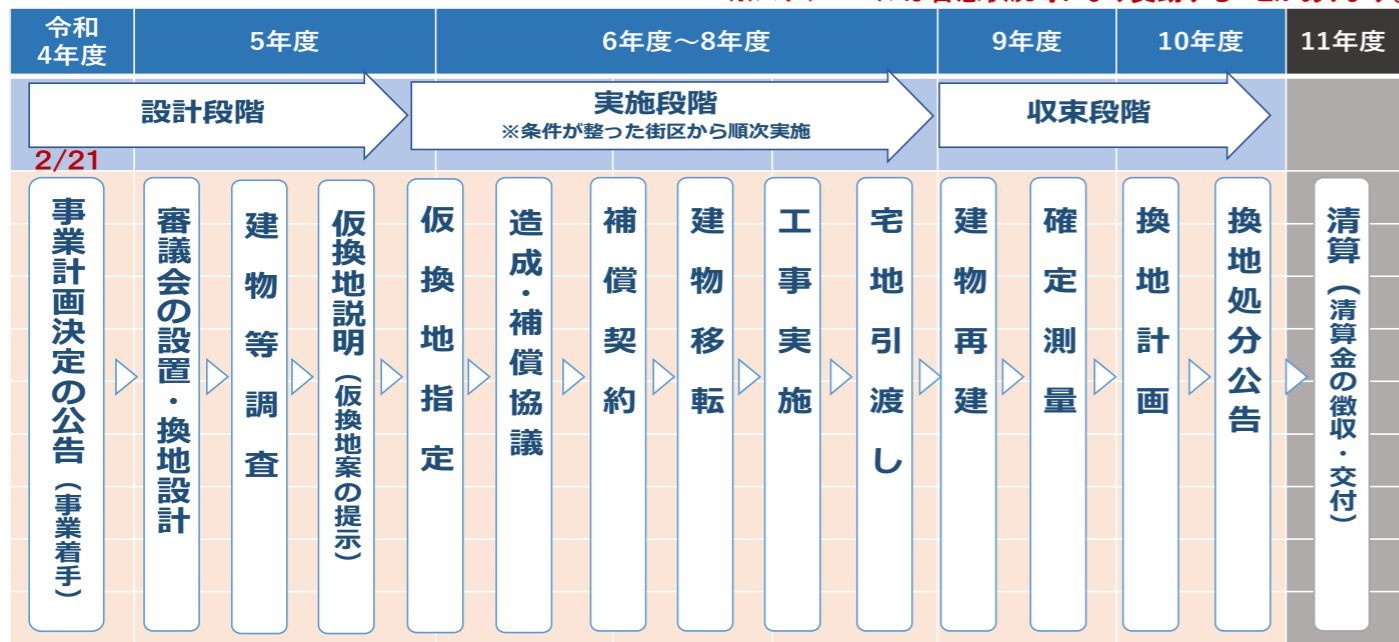
熊本県において、人吉都市計画事業青井被災市街地復興土地区画整理事業の事業計画が決定されました。



- 施行者：熊本県
- 事業施行期間：令和5年（2023年）2月21日から  
令和11年（2029年）3月31日まで
- 施行面積：約5.2 ha

### 土地区画整理事業のスケジュール

※スケジュールは合意状況等により変動することがあります。



### ④ 熊本県立大学 発表会（1月30日）

熊本県立大学では、地域の諸課題について、自治体と共に連携して研究を進め、学術の振興を図るとともに地域社会への貢献を積極的に行うことを目的とした「地域おこしスタートアップ事業」を実施されています。

今回、令和2年豪雨からの復興「20年後の人吉を考える」をテーマとして本事業により研究いただき、その内容について発表いただきました。



フィールドワークの様子  
（令和4年10月2日実施）



学生の発表の様子

### ⑤ 第6回青井復興まちづくり推進委員会（2月28日）

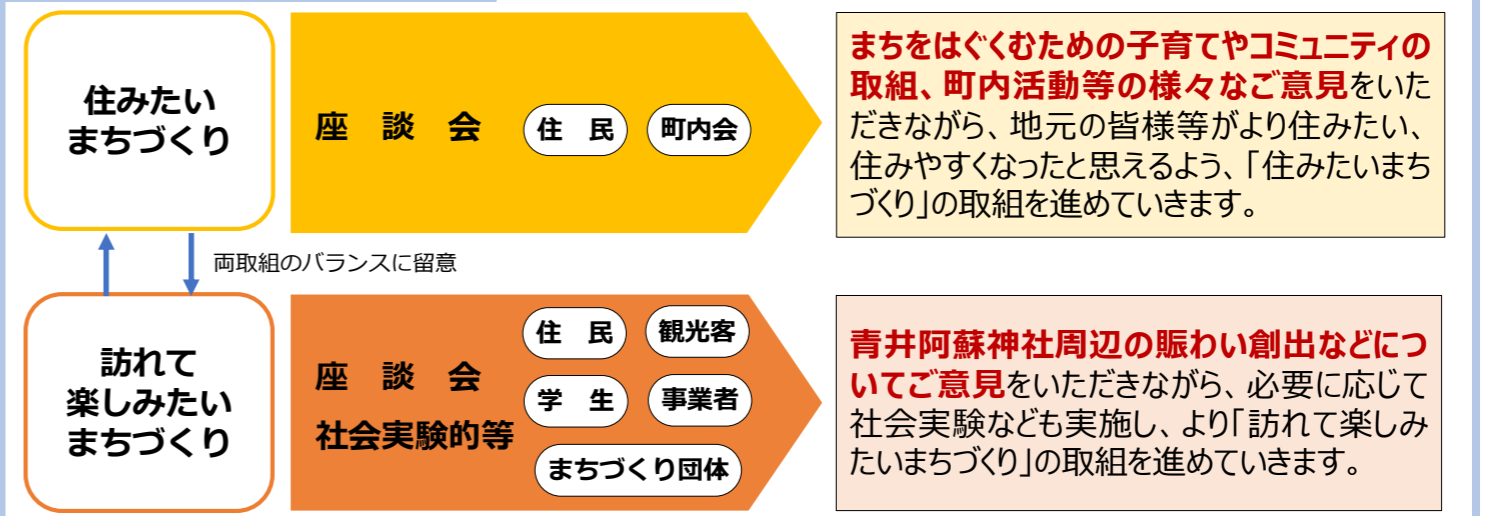
第6回委員会では、今後の復興まちづくりの進め方について検討を行い、これまで検討してきた公共施設整備等のハード整備に加え、子育てやコミュニティの取組、町内活動等といったソフト的な取組との両輪で復興まちづくりを進めていくこととしました。

また、青井阿蘇神社周辺の賑わい創出について模型を囲み議論を行いました。



第6回委員会の様子

### 今後の取組の方針



### 今後の進め方について

今後は、地元の座談会等を主体として復興まちづくりの取組を進めてまいります。（新たな座談会は、地元のご意見も踏まえつつ、4月下旬以降での開催を検討中）

この取組について今後も適宜復興まちづくり推進委員会へ報告させていただき、暮らしと賑わいのバランス等について意見をいただきたいと思います。

◇お問い合わせ◇ 人吉市役所 復興建設部 市街地復興課  
 〒868-8601 熊本県人吉市西間下町7番地1  
 Tel:0966-22-2111(内線:2216)、Fax:0966-24-7869  
 E-mail:shigaitifukkou@hitoyoshi.kumamoto.jp